





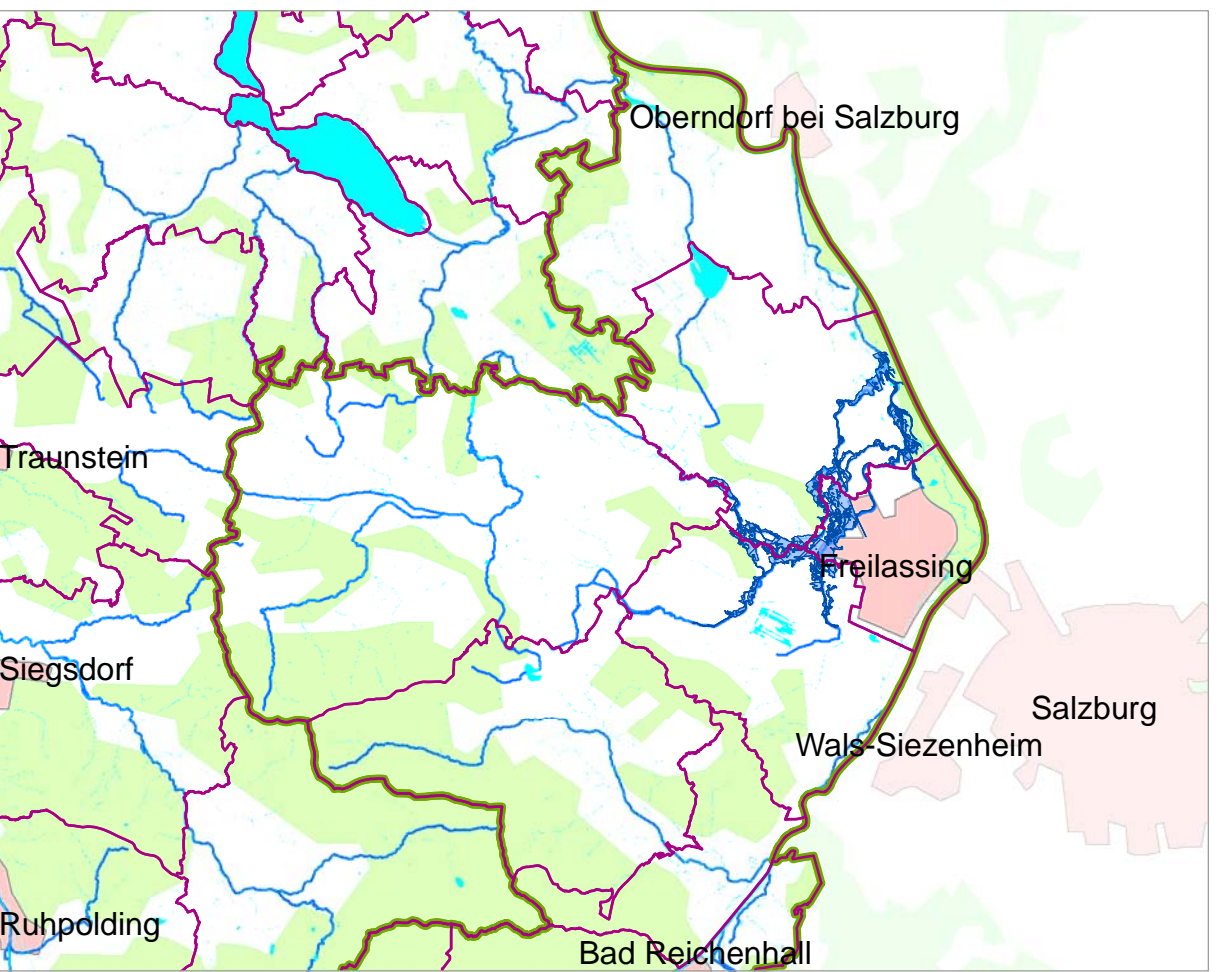





Legende

-  Gewässer
-  festgesetztes Überschwemmungsgebiet
-  Grenze ermitteltes Überschwemmungsgebiet
-  ermitteltes Überschwemmungsgebiet
-  Gemeinde
-  Landkreis



  <p>1:25.000</p>	
Quellen: Geobasisdaten: © Landesamt für Vermessung und Geoinformation Bayern; Geofachdaten: Wasserwirtschaftsamt Traunstein	
	
Vorhaben: Gew II u. III, Ordnung Sur, Mittergraben, Sonn Wiesgraben Festsetzung des Überschwemmungsgebiets	
Anlage: 1	
Vorhabensträger: Landkreis Berchtesgaden Land	
Plan-Nr.: 1	
Landkreis: Berchtesgaden Land Gemeinde/Stadt: Ainning, Freilassing, Saaldorf-Surheim, Teisendorf	
Maßstab: 1:25.000	
Ausgabe vom: 22.05.2015	
Übersichtsplan Festsetzungsverfahren	
Ursprung:	
Wasserwirtschaftsamt Traunstein	
Entwurfsverfasser:	
Datum, Name entworfen: 2015, WWA TS gezeichnet: 2015, Enzinger geprüft: 2015, Schieder	